
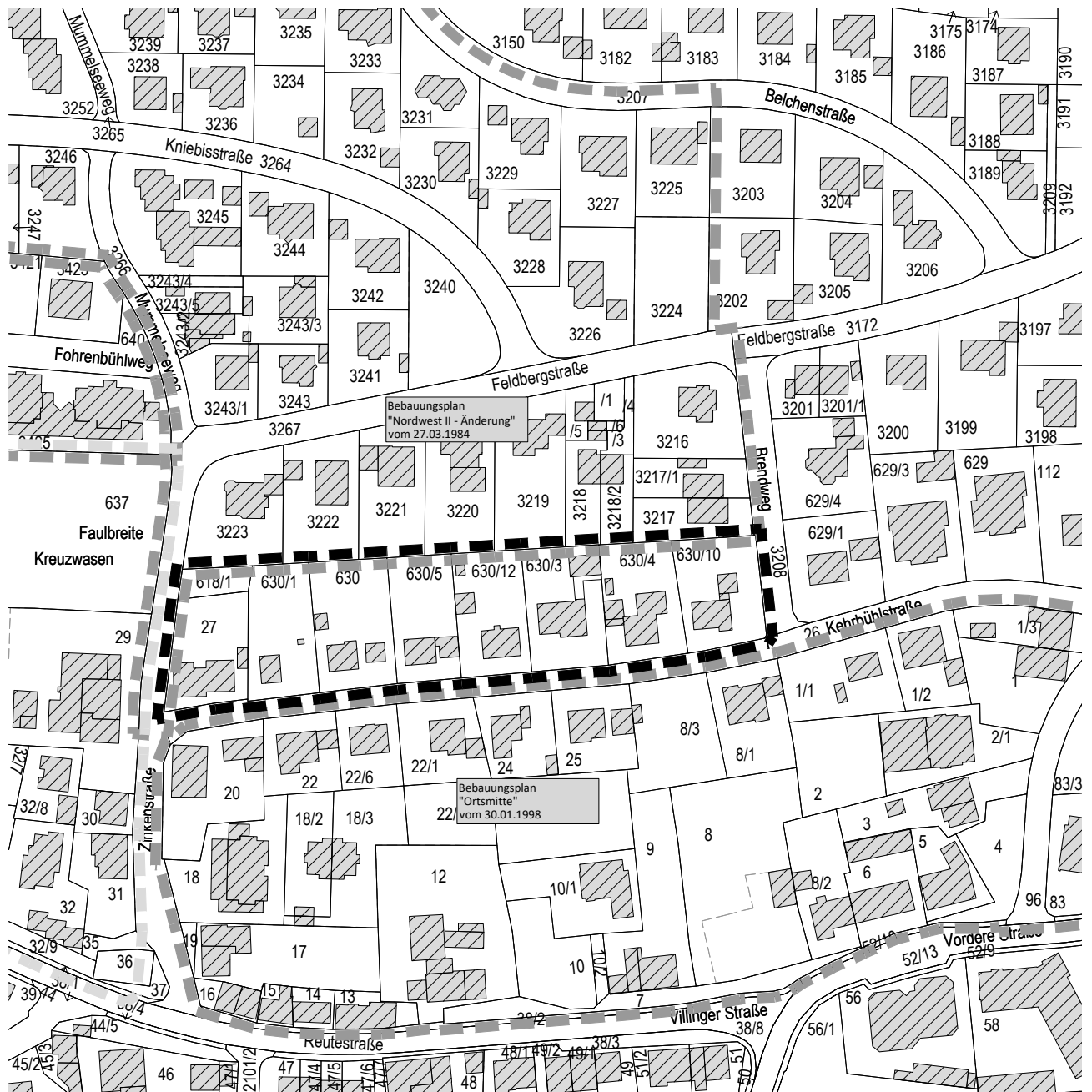



BEBAUUNGSPLAN "KEHRBÜHLSTRASSE NORD"

IN DAUCHINGEN
SCHWARZWALD-BAAR-KREIS
ABGRENZUNGSPLAN



Grenze des räumlichen Geltungsbereichs
des Bebauungsplanes (§ 9 Abs. 7 BauGB)



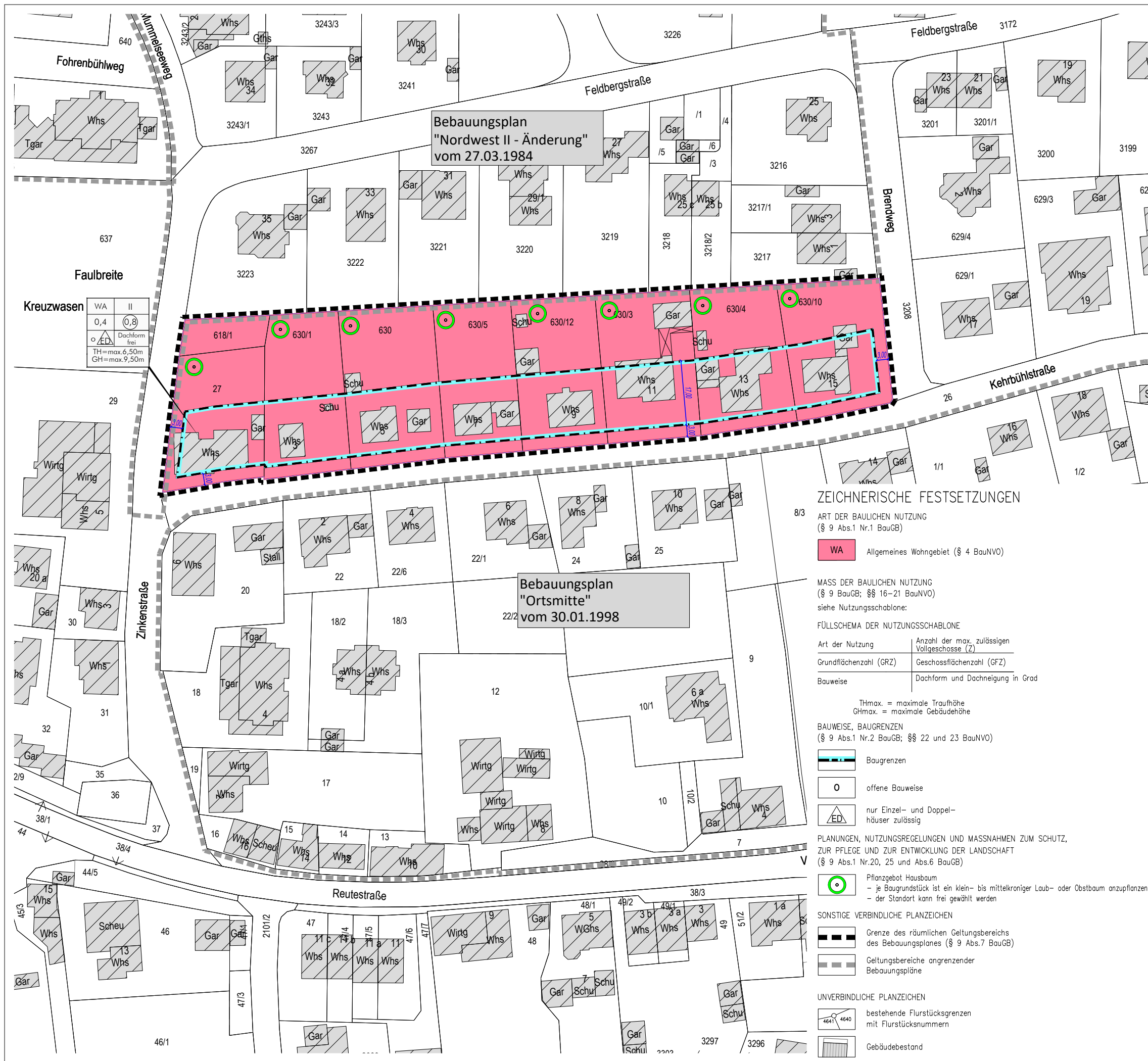
Ausgefertigt:

Dauchingen, den

Torben Dorn, Bürgermeister

Maßstab: 1 : 2.000		Projektnummer: 12886	
		Plannummer: 12886/abgr_1.2	
Gez./Geä.	Datum	Änderungsvermerk	Grundlage: ALK
FT	04.11.20	Abgrenzungsplan	
LD	28.01.21	Keine Änderung, Satzungsbeschluss	

	Büro Empfingen Hohenzollerweg 1 72186 Empfingen Tel.: 07485/9769-0 info@gf-kom.de	Büro Dornstetten Schießgrabenstraße 4 72280 Dornstetten Tel.: 07443/24056-0 info@gf-kom.de	Büro Owingen Gottlieb-Daimler-Str. 2 88696 Owingen Tel.: 07551/83498-0 info@gf-kom.de
	<p>BÜROGFRÖRER UMWELT • VERKEHR • STADTPLANUNG</p>		



VERFAHRENSVERMERKE

Aufstellungsbeschluss (§ 2 Abs.1 BauGB):	_____
Bekanntmachung des Aufstellungsbeschlusses:	_____
Beschluss zur Beteiligung der Öffentlichkeit und der Behörden sowie sonstiger Träger öffentlicher Belange (§§ 3 Abs. 2, 4 Abs. 2 BauGB):	_____
Bekanntmachung der Beteiligung der Öffentlichkeit:	_____
Beteiligung der Öffentlichkeit (§ 3 Abs. 2 BauGB), Beteiligung der Behörden und sonstiger Träger öffentlicher Belange (§ 4 Abs. 2 BauGB):	vom _____ bis _____
Abwägung der Stellungnahmen aus der Beteiligung der Öffentlichkeit und der Behörden sowie sonstiger Träger öffentlicher Belange (§§ 1 Abs. 7):	_____
Satzungsbeschluss (§ 10 Abs. 1 BauGB):	_____
Bekanntmachung des Satzungsbeschlusses (Inkrafttreten):	_____
Anzeige § 4 GemO Landratsamt	_____
.....	_____
Stempel / Unterschrift	_____
Ausgefertigt:	_____
Dauchingen, den	_____
Torben Dorn, Bürgermeister	_____

Kreuzwasen

WA	II
0,4	0,8
Dachform frei	
TH=max.6,50m	
GH=max.9,50m	

ZEICHNERISCHE FESTSETZUNGEN

- 8/3 ART DER BAULICHEN NUTZUNG (§ 9 Abs.1 Nr.1 BauGB)
- WA** Allgemeines Wohngebiet (§ 4 BauNVO)
- MASS DER BAULICHEN NUTZUNG (§ 9 BauGB; §§ 16–21 BauNVO)
siehe Nutzungsschablone:
- FÜLLSCHEMA DER NUTZUNGSSCHABLONE
- | | |
|------------------------|----------------------------------------------|
| Art der Nutzung | Anzahl der max. zulässigen Vollgeschosse (Z) |
| Grundflächenzahl (GRZ) | Geschossflächenzahl (GFZ) |
| Bauweise | Dachform und Dachneigung in Grad |
- THmax. = maximale Traufhöhe
GHmax. = maximale Gebäudehöhe

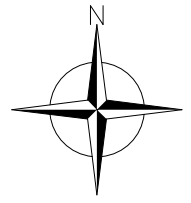
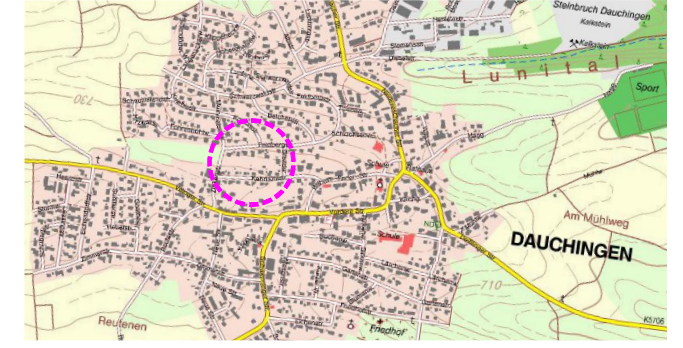
- BAUWEISE, BAUGRENZEN** (§ 9 Abs.1 Nr.2 BauGB; §§ 22 und 23 BauNVO)
- Baugrenzen
 - offene Bauweise
 - nur Einzel- und Doppelhäuser zulässig

- PLANUNGEN, NUTZUNGSREGELUNGEN UND MASSNAHMEN ZUM SCHUTZ, ZUR PFLEGE UND ZUR ENTWICKLUNG DER LANDSCHAFT** (§ 9 Abs.1 Nr.20, 25 und Abs.6 BauGB)
- Pflanzgebot Hausbaum
- je Baugrundstück ist ein klein- bis mittelkröniger Laub- oder Obstbaum anzupflanzen
- der Standort kann frei gewählt werden

- SONSTIGE VERBINDLICHE PLANZEICHEN**
- Grenze des räumlichen Geltungsbereichs des Bebauungsplanes (§ 9 Abs.7 BauGB)
 - Geltungsbereiche angrenzender Bebauungspläne

- UNVERBINDLICHE PLANZEICHEN**
- bestehende Flurstücksgrenzen mit Flurstücksnummern
 - Gebäudebestand

Lage im Raum



Gemeinde Dauchingen
Deißlinger Straße 1
78083 Dauchingen

Bebauungsplan 'Kehrbühlstrasse Nord'
in Dauchingen / Landkreis Schwarzwald-Baar-Kreis
LAGEPLAN

Maßstab: 1 : 1.000	Projektnummer: 12886		
	Plannummer: 12886/bbp1.2		
Gez./Geö. SH/LM	Datum	Änderungsvermerk	Grundlage: ALK
	04.11.2020	erstellt	
	28.01.2021	Keine Änderung, Satzungsbeschluss	

BÜROGRÖRER
LÄNDLICH - VERKEHR - STADTPLANUNG

Büro Empfingen Hohenzollernweg 1 72186 Empfingen Tel.: 07485/9769-0 info@gf-kom.de	Büro Dornstetten Schießgrabenstraße 4 72280 Dornstetten Tel.: 07443/24056-0 info@gf-kom.de	Büro Owingen Gottlieb-Daimler-Str. 2 88696 Owingen Tel.: 07551/83498-0 info@gf-kom.de
------------------------------------------------------------------------------------------------	--------------------------------------------------------------------------------------------------------	---------------------------------------------------------------------------------------------------

**Gemeinde Dauchingen
Schwarzwald-Baar-Kreis**

**Bebauungsplan
„Kehrbühlstraße Nord“**

Verfahren nach § 13a BauGB

in Dauchingen

ÖRTLICHE BAUVORSCHRIFTEN

Unterlagen für die Sitzung am 22.03.2021

Änderungen zur Fassung vom 04.11.2020 sind grau hinterlegt.

Hohenzollernweg 1		72186 Empfingen		07485/9769-0
Schießgrabenstraße 4		72280 Dornstetten		07443/24056-0
Gottlieb-Daimler-Str. 2		88696 Owingen		07551/83498-0

I. Rechtsgrundlagen

Rechtsgrundlagen dieser Vorschrift sind:

- Landesbauordnung für Baden-Württemberg (LBO) vom 05. März 2010 (GBl. S. 357), zuletzt geändert durch das Änderungsgesetz vom 18. Juli 2019 (GBl. S. 313)
- Gemeindeordnung für Baden-Württemberg (GemO) in der Fassung vom 24. Juli 2000 (GBl. S. 581), zuletzt geändert durch Artikel 3 des Gesetzes zur Änderung des Eigenbetriebsgesetzes, des Gesetzes über kommunale Zusammenarbeit und der Gemeindeordnung vom 17. Juni 2020 (GBl. S. 403)

Aufgrund der LBO und Gemeindeordnung Baden-Württemberg werden für das Gebiet des Bebauungsplanes nachfolgende bauordnungsrechtliche Festsetzungen erlassen.

Mit Inkrafttreten dieses Bebauungsplanes treten alle bisherigen bauordnungsrechtlichen Festsetzungen und gültigen Vorschriften im Geltungsbereich außer Kraft.

In Ergänzung zum Plan und zur Zeichenerklärung wird folgendes festgesetzt:

II. Örtliche Bauvorschriften

1. Anforderungen an die äußere Gestaltung baulicher Anlagen einschließlich Regelungen über Gebäudehöhen und -tiefen sowie über die Begrünung (§ 74 Abs. 1 Nr. 1 LBO)

1.1. Dachform und Dachneigung

Auf den Hauptgebäuden gilt für Dachformen und Dachneigungen:

- Die Wahl der Dachform ist frei.

Auf Nebenanlagen, Carports und Garagen gilt für Dachformen und Dachneigungen:

- Es sind alle Dachformen zulässig.

1.2. Dachaufbauten und Dacheinschnitte

Für Dachaufbauten und Dacheinschnitte gilt:

- Die Länge der Dachaufbauten und Dacheinschnitte dürfen insgesamt $\frac{2}{3}$ der jeweils zugeordneten Gesamtraumlänge nicht überschreiten.
- Der Abstand der Dachaufbauten und Dacheinschnitte muss mindestens 1,0 m von der Giebelwand und mindestens 1,0 m vom First betragen.
- Aufbauten (z.B. Aufständereien) zur Nutzung der Sonnenenergie sind nur bis maximal 1m über der Dachfläche zulässig.

1.3. Fassaden- und Dachgestaltung

Für die Fassaden- und Dachgestaltung gilt:

- Bei Material- und Farbwahl für Außenwände und Dachdeckungen sind stark reflektierende und spiegelnde Materialien - ausgenommen Glas – unzulässig.
- Niederschlagswasser von nicht beschichteten oder nicht in ähnlicher Weise behandelten metallischen Dächern aus Kupfer, Zink oder Blei darf ohne wasserrechtliche Erlaubnis nicht dezentral versickert oder in ein Gewässer eingeleitet werden. Bei einer Einleitung in die Kanalisation kann der Kanalnetzbetreiber gemäß der Abwassersatzung eine Regenwasserbehandlung für unbeschichtete Metalldachflächen einfordern.
- Flachdächer sind zu begrünen.

2. Anforderungen an Werbeanlagen (§ 74 Abs.1 Nr.2 LBO)

Für Werbeanlagen gilt:

- Werbeanlagen sind nur an der „Stätte der eigenen Leistung“ zulässig.
- Werbeanlagen sind nur am Gebäude unterhalb der festgesetzten Traufhöhe zulässig.
- Werbeanlagen auf Dachflächen – mit Ausnahme von Vordächern – sind unzulässig.
- Werbeanlagen sind nur bis zu einer Gesamtgröße von einem Quadratmeter zulässig.
- Lauf-, Wechsel- und Blinklichtanlagen sind unzulässig.

3. Anforderungen an die Gestaltung, Bepflanzung und Nutzung der unbebauten Flächen der bebauten Grundstücke und an die Gestaltung der Plätze für bewegliche Abfallbehälter sowie über Notwendigkeit oder Zulässigkeit und über Art, Gestaltung und Höhe von Einfriedungen (§ 74 Abs. 1 Nr. 3 LBO)

3.1. Gestaltung und Nutzung der unbebauten Flächen

Für die Gestaltung und Nutzung der unbebauten Flächen der bebauten Grundstücke gilt:

- Die nicht überbauten Grundstücksflächen sind als Grünflächen gärtnerisch anzulegen und dauerhaft zu unterhalten.
- Das Anlegen von Schottergärten oder Steinöden, deren Lebensraumfunktion und Wasserdurchlässigkeit durch Verwendung von Vlies oder Folie stark eingeschränkt ist, ist nicht zulässig. Klassische Steingärten, die eine Bepflanzung mit Steingartenpflanzen aufweisen, Lebensraum für Tier- und Pflanzenarten bieten und wasserdurchlässig sind, sind davon nicht betroffen.
- Freistehende bzw. gebäudeunabhängige Anlagen zur Nutzung der Sonnenenergie sind nicht zulässig.
- Windkraftanlagen sind nicht zulässig.

3.2. Gestaltung der Stellplätze

Für die Gestaltung von Stellplätzen gilt:

- Stellplatzflächen und ihre Zufahrten sind mit wasserdurchlässigen Belägen herzustellen. Diese können aus Ziffer III.11 der Planungsrechtlichen Festsetzungen entnommen werden.

3.3. Einfriedungen

Für Einfriedungen gilt:

- Einfriedungen dürfen nur so errichtet werden, dass die Durchlässigkeit für Kleinsäuger sichergestellt ist.
- Einfriedungen parallel zur Straße dürfen eine Höhe von ~~1,0 m~~ 0,80 m nicht überschreiten.
- Die Höhe der restlichen Einfriedungen richtet sich nach dem Nachbarschaftsrecht.

3.4. Geländemodellierung und -aufschüttungen

Für Geländemodellierung und -aufschüttungen gilt:

- Alle Geländeänderungen (Abgrabungen, Auffüllungen) sind in den zeichnerischen Unterlagen im Kenntnisgabe- bzw. Baugenehmigungsverfahren deutlich ablesbar und auf Straßenhöhe bezogen im vorhandenen und geplanten Zustand darzustellen (Geländeprofile).

4. Erhöhung der Stellplatzverpflichtungen für Wohnen (§ 74 Abs. 2 Nr. 2 LBO)

Für Wohnungen wird festgesetzt:

- 2 Stellplätze / Wohneinheit

Stauraumbereiche und Zufahrten vor Garagen oder Carports und gefangene Stellplätze, also Stellplätze welche nicht unabhängig voneinander angefahren werden können, sind nicht als Stellplätze im genannten Sinn anrechenbar. Die nachzuweisenden Stellplätze müssen zu jeder Zeit und unabhängig voneinander zu- und abfahrbar sein.

Fassungen im Verfahren:

Fassung vom 04.11.20 für die Sitzung am 23.11.20

Geänderte Fassung vom 28.01.21 für die Sitzung am 22.03.21

Bearbeiter:

Laura Müller

BÜROGFRÖRER
UMWELT • VERKEHR • STADTPLANUNG

Hohenzollernweg 1
72186 Empfingen
07485/9769-0
info@gf-kom.de

Es wird bestätigt, dass der Inhalt mit den hierzu ergangenen Beschlüssen des Gemeinderats übereinstimmt.

Ausgefertigt Gemeinde Dauchingen, den

.....

Torben Dorn (Bürgermeister)

**Gemeinde Dauchingen
Schwarzwald-Baar-Kreis**

**Bebauungsplan
„Kehrbühlstraße Nord“**

Verfahren nach § 13a BauGB

in Dauchingen

PLANUNGSRECHTLICHE FESTSETZUNGEN

Unterlagen für die Sitzung am 22.03.2021

Änderungen zur Fassung vom 04.11.2020 sind grau hinterlegt.

Hohenzollernweg 1		72186 Empfingen		07485/9769-0
Schießgrabenstraße 4		72280 Dornstetten		07443/24056-0
Gottlieb-Daimler-Str. 2		88696 Owingen		07551/83498-0

I. Rechtsgrundlagen

Rechtsgrundlagen dieses Bebauungsplanes sind:

- Baugesetzbuch in der Fassung der Bekanntmachung vom 3. November 2017 (BGBl. I S. 3634), zuletzt geändert durch Artikel 6 des Gesetzes zum Schutz der Bevölkerung bei einer epidemischen Lage von nationaler Tragweite vom 27. März 2020 (BGBl. I S. 587)
- Verordnung über die bauliche Nutzung der Grundstücke (BauNutzungsverordnung - BauNVO) in der Fassung der Bekanntmachung vom 21. November 2017 (BGBl. I S. 3786)
- Verordnung über die Ausarbeitung der Bauleitpläne und die Darstellungen des Planinhalts (Planzeichenverordnung - PlanzV) vom 18. Dezember 1990 (BGBl. I S. 58), zuletzt geändert durch Artikel 3 des Gesetzes zur Umsetzung der Richtlinie 2014/52/EU im Städtebaurecht und zur Stärkung des neuen Zusammenlebens in der Stadt vom 04. Mai 2017 (BGBl. I S. 1057)
- Landesbauordnung für Baden-Württemberg (LBO) vom 05. März 2010 (GBl. S. 357), zuletzt geändert durch das Änderungsgesetz vom 18. Juli 2019 (GBl. S. 313)
- Gemeindeordnung für Baden-Württemberg (GemO) in der Fassung vom 24. Juli 2000 (GBl. S. 581), zuletzt geändert durch Artikel 3 des Gesetzes zur Änderung des Eigenbetriebsgesetzes, des Gesetzes über kommunale Zusammenarbeit und der Gemeindeordnung vom 17. Juni 2020 (GBl. S. 403)

Auf Grundlage des § 9 BauGB in Verbindung mit der BauNVO und der LBO Baden-Württemberg werden für den Geltungsbereich des Bebauungsplanes nachfolgende planungsrechtliche Festsetzungen erlassen. Mit Inkrafttreten dieses Bebauungsplanes treten alle bisherigen planungsrechtlichen Festsetzungen im Geltungsbereich außer Kraft.

In Ergänzung zum Plan und zur Zeichenerklärung wird folgendes festgesetzt:

II. Planungsrechtliche Festsetzungen (§§ 1 bis 23 BauNVO + § 9 BauGB)

1. Räumlicher Geltungsbereich (§ 9 Abs. 7 BauGB)

Die Grenzen des räumlichen Geltungsbereichs des Bebauungsplans sind im zeichnerischen Teil schwarz gestrichelt dargestellt.

2. Art der baulichen Nutzung (§ 9 Abs.1 Nr.1 BauGB, §§ 1-15 BauNVO)

2.1. Allgemeines Wohngebiet – WA (§ 9 Abs. 1 Nr. 1 BauGB i. V. m. §§ 1 Abs. 5 und 6 BauNVO sowie § 4 BauNVO)

Allgemeine Wohngebiete dienen vorwiegend dem Wohnen

	allgemein zulässig	ausnahmsweise zulässig	nicht zulässig
Wohngebäude	<input checked="" type="checkbox"/>	<input type="checkbox"/>	<input type="checkbox"/>
die der Versorgung des Gebiets dienenden Läden, Schank- und Speisewirtschaften	<input checked="" type="checkbox"/>	<input type="checkbox"/>	<input type="checkbox"/>
nicht störende Handwerksbetriebe	<input checked="" type="checkbox"/>	<input type="checkbox"/>	<input type="checkbox"/>
Anlagen für kirchliche, kulturelle, soziale, gesundheitliche und sportliche Zwecke	<input checked="" type="checkbox"/>	<input type="checkbox"/>	<input type="checkbox"/>
Betriebe des Beherbergungsgewerbes	<input type="checkbox"/>	<input checked="" type="checkbox"/>	<input type="checkbox"/>
sonstige nicht störende Gewerbebetriebe	<input type="checkbox"/>	<input checked="" type="checkbox"/>	<input type="checkbox"/>
Anlagen für Verwaltungen	<input type="checkbox"/>	<input checked="" type="checkbox"/>	<input type="checkbox"/>
Gartenbaubetriebe	<input type="checkbox"/>	<input type="checkbox"/>	<input checked="" type="checkbox"/>
Tankstellen	<input type="checkbox"/>	<input type="checkbox"/>	<input checked="" type="checkbox"/>

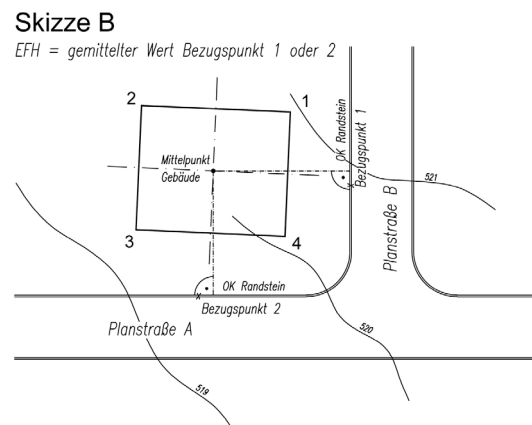
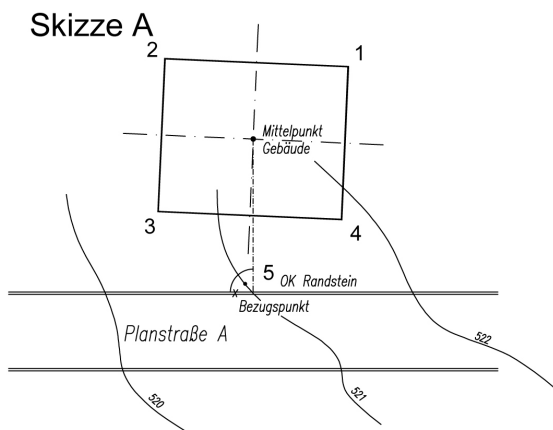
3. Maß der baulichen Nutzung (§ 9 Abs.1 Nr.1 BauGB und §§ 16-21a BauNVO)

3.1. Höhe der baulichen Anlagen (§ 9 Abs. 1 Nr. 1 BauGB i. V. m. § 18 BauNVO)

Die zulässige Höhe der baulichen Anlagen ist gemäß Planeintrag durch die Festsetzung der maximalen Traufhöhe (TH_{max}) und der maximalen Gebäudehöhe (GH_{max}) begrenzt und bezieht sich auf die Erdgeschossfertigfußbodenhöhe (EFH).

Die Höhenlage der EFH ist wie folgt zu ermitteln, wobei Abweichung um bis zu +/- 0,5 m zulässig sind:

- Grundstücke mit einer angrenzenden Straße (vgl. Skizze A): Die Höhenlage der EFH entspricht der Höhenlage der angrenzenden Straßenverkehrsfläche (Endausbau) rechtwinklig zum Mittelpunkt des Gebäudes.
- Grundstücke an 2 Straßenverkehrsflächen (vgl. Skizze B): Die Höhenlage der EFH entspricht dem Mittelwert aus den Höhenlagen der beiden angrenzenden Straßenverkehrsflächen (Endausbau) rechtwinklig zum Mittelpunkt des Gebäudes.



3.2. Grundflächenzahl (GRZ) (§ 9 Abs. 1 Nr. 1 BauGB i.V. m. §§ 16 und 19 BauNVO)

Die Grundflächenzahl (GRZ) ist entsprechend dem Planeintrag in der Nutzungsschablone festgesetzt.

Es handelt sich um Maximalwerte, die durch die ausgewiesenen überbaubaren Grundstücksflächen (Baugrenzen) eingeschränkt sein können.

3.3. Zahl der Vollgeschosse (§ 9 Abs. 1 Nr. 1 BauGB i. V. m. §§ 16 und 20 BauNVO)

Die maximal zulässige Zahl der Vollgeschosse ist den Nutzungsschablonen im Planteil zu entnehmen und wird als Höchstwert festgesetzt.

3.4. Geschossflächenzahl (GFZ) (§ 9 Abs. 1 Nr. 1 BauGB i. V. m. §§ 16 und 20 BauNVO)

Die maximale Größe der Geschossfläche der baulichen Anlagen ist den Nutzungsschablonen des Planteils zu entnehmen und durch die Geschossflächenzahl (GFZ) festgesetzt.

4. Bauweise und Baugrenzen (§ 9 Abs. 1 Nr. 2 BauGB i. V. m. § 22 BauNVO)

Entsprechend dem Planeintrag in der Nutzungsschablone wird die offene Bauweise (o) festgesetzt. Die Gebäude sind mit seitlichem Grenzabstand zu errichten, die Gebäudelänge darf höchstens 50 m betragen.

Es sind nur Einzel- oder Doppelhäuser zulässig.

5. Überbaubare Grundstücksflächen (§ 9 Abs. 1 Nr. 2 BauGB i. V. m. § 23 BauNVO)

Die überbaubaren Grundstücksflächen sind im Lageplan durch Baugrenzen festgesetzt.

6. Flächen für Stellplätze, Garagen und Carports (§ 9 Abs. 1 Nr. 4 BauGB i. V. m. § 12 BauNVO)

Stellplätze können ausnahmsweise auch auf der nicht überbaubaren Grundstücksfläche zugelassen werden.

Garagen und Carports können ausnahmsweise auch auf der nicht überbaubaren Grundstücksfläche zugelassen werden, wenn folgende Voraussetzungen gegeben sind:

Garagen müssen zu den öffentlichen Verkehrsflächen bei Parallelaufstellung und bei seitlich offener Bauweise einen seitlichen Mindestabstand von 1,00 m und bei Senkrechtaufstellung einen Stauraum von mindestens 5,50 m einhalten. Carports müssen zu öffentlichen Verkehrsflächen einen Mindestabstand von 1,00 m einhalten.

7. Flächen für Nebenanlagen (§ 9 Abs. 1 Nr. 4 BauGB i. V. m. § 14 BauNVO)

Nebenanlagen gemäß § 14 BauNVO können ausnahmsweise auf der nicht überbaubaren Grundstücksfläche zugelassen werden, wenn folgende Voraussetzungen gegeben sind:

Nebenanlagen müssen zur Fahrbahn einen Abstand von mind. 0,50 m und zum Gehweg von mind. 0,30 m einhalten.

8. Höchstzulässige Zahl der Wohnungen in Wohngebäuden (§ 9 Abs. 1 Nr. 6 BauGB)

Es sind maximal zwei Wohneinheiten pro Grundstück zulässig.

9. Flächen für die Abwasserbeseitigung (§ 9 Abs. 1 Nr. 14 BauGB)

Das anfallende unbelastete Oberflächenwasser ist gesondert abzuleiten, sofern möglich und zulässig zu versickern bzw. gepuffert über bestehende oder neu herzustellende Leitungen abzuführen.

10. Versorgungsleitungen (§ 9 Abs. 1 Nr. 13 BauGB)

Versorgungsleitungen sind unterirdisch zu führen.

11. Berücksichtigung der Belange von Natur und Landschaft (§ 9 Abs. 1 Nr. 20 BauGB)

Zur Vermeidung, Minimierung und zum Schutz der Belange von Natur und Landschaft sind im zeichnerischen Teil folgende Festsetzungen getroffen:

- Neupflanzung Laubbäume auf privater Grünfläche, auf die Pflanzenliste wird verwiesen,
- Zum Schutz von Vögeln und Fledermäusen sind notwendige Gehölzrodungen ausschließlich außerhalb

der Vogelbrutzeit und der Aktivitätsphase von Fledermäusen, also nicht im Zeitraum vom 01. März bis 31. Oktober, zulässig.

- Für den Fall, dass bestehende Gebäude abgerissen oder bauliche Veränderungen an Dach und Fassaden durchgeführt werden sollten, müssen die betreffenden Gebäude sowohl von außen als auch von innen im Rahmen eines Fachgutachtens abgesucht werden, um Verstöße gegen das Tötungs- und Störungsverbot auszuschließen. Sollten sich hierbei Verluste von Fortpflanzungsstätten (u. a. Baumhöhlen, Nistkästen, Gebäudenischen) zumindest für die Vogelarten der Roten Liste (u. a. Haus- und Feldsperling, Gartenrotschwanz) ergeben, wären Ersatzquartiere (entsprechende Nistkästen) bereit zu stellen.

III. HINWEISE UND EMPFEHLUNGEN

1. Bestandsschutz

Vorhandene Gebäude haben Bestandsschutz im Rahmen der erteilten Baugenehmigungen. Auf dieser Basis bleiben grundsätzlich zulässig:

- Instandsetzungen,
- untergeordnete, unwesentliche Erweiterungen,
- den veränderten Lebensgewohnheiten angepasste bauliche Veränderungen und Verbesserungen in untergeordnetem Umfang ohne die die bestandsgeschützte Nutzung nicht möglich wäre.

2. Oberboden und Erdarbeiten

Der humose Oberboden ist getrennt abzutragen, sorgfältig zu sichern und möglichst vollständig auf dem Grundstück wieder zu verwenden oder zur Verbesserung der Bodenwerte auf anderen landwirtschaftlichen Nutzflächen wieder aufgebracht werden. Dies gilt auch für Baustellenzufahrten, Baulagerflächen und sonstige temporäre Einrichtungen.

Die Erdarbeiten sind möglichst im Massenausgleich durchzuführen. Auf die Verpflichtung zum schonenden Umgang mit dem Naturgut Boden gemäß § 1a Abs.1 BauGB wird hingewiesen.

Bei der Ausführung von Baumaßnahmen sind folgende Erfordernisse zum Schutz des Bodens zu beachten:

- Bei Baumaßnahmen ist darauf zu achten, dass nur soviel Mutterboden abgeschoben wird, wie für die Erschließung des Baufeldes unbedingt notwendig ist.
- Ein erforderlicher Bodenabtrag ist schonend und unter sorgfältiger Trennung von Mutterboden und Unterboden durchzuführen. Unnötiges Befahren oder Zerstören von Mutterboden auf verbleibenden Freiflächen ist nicht zulässig.
- ~~Bodenarbeiten sollten grundsätzlich nur bei schwach feuchtem Boden und bei niederschlagsfreier Witterung erfolgen.~~ Erdarbeiten sollten grundsätzlich nur auf gut abgetrocknetem und bröseligem Boden und bei niederschlagsfreier Witterung erfolgen.
- Ein Überschuss an Mutterboden soll sinnvoll an anderer Stelle wiederverwendet werden (Grünanlagen, Rekultivierung, Bodenverbesserungen).
- Anfallender Bauschutt ist ordnungsgemäß zu entsorgen; Er darf nicht als An- bzw. Auffüllmaterial (Mulden, Baugrube, Arbeitsgraben usw.) benutzt werden.
- Bodenbelastungen, bei denen Gefahren für die Gesundheit von Menschen oder erhebliche Beeinträchtigungen des Naturhaushaltes nicht ausgeschlossen werden können, sind der Unteren Bodenschutzbehörde zu melden.

Die Zwischenlagerung von humosem Oberboden und kultivierbarem Unterboden ist möglichst zu vermeiden. Wenn eine Zwischenlagerung unvermeidbar ist, hat diese in max. 2 m hohen Mieten zu erfolgen, die durch Profilierung und Glättung vor Vernässung zu schützen sind. Bei längeren Lagerungszeiten sind die Mieten mit geeigneten Pflanzenarten zu begrünen.

Baustraßen sollen möglichst dort geplant werden, wo später befestigte Flächen sind. Durch Befahrung mit Baufahrzeugen hervorgerufene Bodenverdichtungen sind bei abgetrocknetem Bodenzustand wieder aufzulockern.

Bodenmaterial, welches von außerhalb in das Plangebiet antransportiert und eingebaut wird, ist vor dem Auf- und Einbringen analytisch untersuchen zu lassen. Selbiges gilt für mineralische Abfälle zur Verwertung (z. B. Recycling-Bauschutt), sofern diese nicht einer externen Qualitätsüberwachung unterliegen. Ein entsprechender Nachweis (Herkunft, Deklarationsanalytik einer repräsentativen Mischprobe) ist zu führen und unaufgefordert an das Landratsamt - Amt für Umwelt, Wasser- und Bodenschutz - zu übermitteln.

Beim Einbringen von nicht zum Plangebiet gehörendem Bodenmaterial in die durchwurzelbare Bodenschicht sind die Vorsorgewerte der Bundes Bodenschutz- und Altlastenverordnung (BBodSchV) in der gültigen Fassung einzuhalten. Sofern das Bodenmaterial nicht zum Erstellen einer durchwurzelbaren Bodenschicht dient, sind die Zuordnungswerte der Verwaltungsvorschrift für die Verwertung von als Abfall eingestuftem Bodenmaterial vom 14.03.2007 bzw. der aktuell gültigen, gesetzlichen Regelungen einzuhalten.

Unabhängig davon ist im Rahmen der üblichen Bauüberwachung vom Beginn der Anlieferung bis zum Abschluss des Einbaus des nicht zum Plangebiet gehörenden Bodenmaterials eine sensorische Prüfung durchzuführen. Auffälligkeiten sind zu dokumentieren und dem Landratsamt - Amt für Umwelt, Wasser- und Bodenschutz - mitzuteilen.

3. Untergrundverunreinigungen, Altlasten und Abfallbeseitigung

Bekannte, vermutete, sowie gefundene Bodenbelastungen, bei denen Gefahren für die Gesundheit von Menschen, bedeutende Sachwerte oder erhebliche Beeinträchtigungen des Naturhaushaltes nicht ausgeschlossen werden können, sind der unteren Bodenschutzbehörde zu melden.

Anfallende Bauabfälle, Bauschutt und Abbruchmaterial müssen getrennt gesammelt und einer Verwertung zugeführt bzw. als Abfall entsorgt werden. Es wird besonders auf die mögliche Bodengefährdung durch Farben, Lacke, Verdünnungsmittel, Holzschutzmittel, Mörtelverfestiger, Wasserschutzanstriche und andere Bauchemikalien verwiesen. Beim Umgang mit diesen Stoffen ist besondere Sorgfalt geboten. Sie dürfen auf keinen Fall in den Boden gelangen. Leere Behälter und Reste sind ordnungsgemäß zu entsorgen.

4. Geologie, Geotechnik und Baugrund

~~Hinsichtlich Baugrundaufbau, Bodenkennwerten, Wahl und Tragfähigkeit des Gründungshorizonts, Baugrubensicherung, Grundwasser etc. wird eine ingenieurgeologische Beratung durch ein privates Ingenieurbüro empfohlen.~~

Das Plangebiet befindet sich auf Grundlage der am LGRB vorhandenen Geodaten im Ausstrichbereich der Gesteine der Erfurt-Formation (Lettenkeuper). Mit lokalen Auffüllungen vorangegangener Nutzungen, die ggf. nicht zur Lastabtragung geeignet sind, ist zu rechnen. Verkarstungserscheinungen (offene oder lehmerfüllte Spalten, Hohlräume, Dolinen) sind nicht auszuschließen. Sollte eine Versickerung der anfallenden Oberflächenwässer geplant bzw. wasserwirtschaftlich zulässig sein, wird auf das Arbeitsblatt DWA-A 138 (2005) verwiesen und im Einzelfall die Erstellung eines entsprechenden hydrologischen Versickerungsgutachtens empfohlen. Wegen der Gefahr der Ausspülung lehmerfüllter Spalten ist bei Anlage von Versicke-

rungseinrichtungen auf ausreichenden Abstand zu Fundamenten zu achten. Bei etwaigen geotechnischen Fragen im Zuge der weiteren Planungen oder von Bauarbeiten (z. B. zum genauen Baugrundaufbau, zu Bodenkennwerten, zur Wahl und Tragfähigkeit des Gründungshorizonts, zum Grundwasser, zur Baugrubensicherung, bei Antreffen verkarstungsbedingter Fehlstellen wie z. B. offenen bzw. lehmgefüllten Spalten) werden objektbezogene Baugrunduntersuchungen gemäß DIN EN 1997-2 bzw. DIN 4020 durch ein privates Ingenieurbüro empfohlen.

5. Grundwasserschutz

Das Eindringen von wassergefährdenden Stoffen in das Erdreich ist zu verhindern.

Zum Schutz des Grundwassers vor wassergefährdenden Stoffen – auch im Zuge von Bauarbeiten – sind außerdem die erforderlichen Schutzvorkehrungen gegen eine Verunreinigung bzw. nachteilige Veränderung seiner Eigenschaften zu treffen. Ggf. sind die Regelungen der **VAWs AwSV** zum Umgang mit bzw. zur Lagerung von wassergefährdenden Stoffen zu beachten.

Sollte im Zuge von Bauarbeiten Grundwasser erschlossen werden (wassergesättigter Bereich), so ist dieser Aufschluss nach Wasserhaushaltsgesetz in Verbindung mit dem Wassergesetz für Baden-Württemberg unverzüglich beim Landratsamt anzuzeigen.

Wasserhaltungen während der Bauzeit (Grundwasserabsenkung) und das Einbringen von Stoffen in den Grundwasserbereich (z. B. Fundamente, Kellergeschoss, Leitungen, ...) bedürfen einer wasserrechtlichen Erlaubnis, die bei der Unteren Wasserbehörde zu beantragen ist.

Unterhalb des höchsten Grundwasserspiegels sind Drainagen zur dauerhaften Regulierung des Grundwassers mit dauernder Ableitung/Absenkung des Grundwassers im Sinne des Wasserhaushaltsgesetzes nicht zulässig.

Bauwerksteile im Grundwasser- und Grundwasserschwankungsbereich sind druckwasserdicht nach der entsprechenden DIN oder als sog. „weiße Wanne“ auszuführen.

Kanal- und Leitungsgräben unterhalb des Grundwasserspiegels sind so mit Sperrriegeln zu versehen, dass über die Gräben kein Grundwasser abgeführt wird.

6. Beseitigung von Niederschlagswasser

Gemäß dem Wasserhaushaltsgesetz gilt das Gebot der dezentralen Beseitigung von Niederschlagswasser.

Der Nachweis über die ordnungsgemäße Abwasserbeseitigung ist im Zuge des Entwässerungsgenehmigungsverfahrens zu erbringen.

7. Dränung

Falls bei der Erschließung und Bebauung des Gebietes Dränungen, Frischwasserleitungen oder Grund- bzw. Quellwasseraustritte angeschnitten werden, ist deren Vorflut zu sichern. Ein Anschluss an die öffentliche Kanalisation darf jedoch nicht erfolgen, da dies die Sammelkläranlage mengenmäßig unnötig belasten und deren Reinigungsleistung verringern würde. Grund- und Quellwasseraustritte sind dem Landratsamt als untere Wasserbehörde unverzüglich anzuzeigen.

8. Denkmalschutz

Sollten bei der Durchführung der Maßnahme archäologische Funde oder Befunde entdeckt werden, sind gemäß § 20 DSchG Denkmalbehörde(n) oder Gemeinde umgehend zu benachrichtigen. Archäologische Funde (Steinwerkzeuge, Metallteile, Keramikreste, Knochen, etc.) oder Befunde (Gräber, Mauerreste, Brandschichten, bzw. auffällige Erdverfärbungen) sind bis zum Ablauf des vierten Werktages nach der Anzeige in unverändertem Zustand zu erhalten, sofern nicht die Denkmalschutzbehörde oder das Regierungspräsidium Stuttgart, Referat 84 - Archäologische Denkmalpflege (E-Mail: abteilung8@rps.bwl.de) mit einer Verkürzung der Frist einverstanden ist. Auf die Ahndung von Ordnungswidrigkeiten gemäß § 27 DSchG wird hingewiesen. Bei der Sicherung und Dokumentation archäologischer Substanz ist zumindest mit kurzfristigen Leerzeiten im Bauablauf zu rechnen.

9. Beleuchtung

Bei der Installation neuer Beleuchtungseinrichtungen wird die Verwendung von Leuchtentypen mit geringer Lockwirkung für Insekten empfohlen.

10. Vermessungs- und Grenzzeichen

Vermessungs- und Grenzzeichen sind für die Dauer der Bauausführung zu schützen und soweit erforderlich, unter den notwendigen Schutzvorkehrungen zugänglich zu halten. Die Sicherung gefährdeter Vermessungszeichen ist vor Beginn beim Vermessungsamt zu beantragen.

11. Berücksichtigung von nach anderen gesetzlichen Bestimmungen getroffenen Regelungen und Vorschriften (Natura2000-Schutzgebiete, Überschwemmungsbereiche, Wasserschutzgebiet)

Innerhalb des Geltungsbereichs des Bebauungsplans gelten Regelungen und Vorschriften, die grundsätzlich immer zu beachten sind. Dies betrifft insbesondere Regelungen und Vorschriften in Zusammenhang mit dem festgelegtem Wasserschutzgebiet.

Durch diese Vorschriften kann es zu Nutzungseinschränkungen und -regelungen auf den betroffenen Grundstücken / Grundstücksteilen kommen. Entsprechende Auskünfte und weitergehende Hinweise erteilt das Landratsamt.

Die Bestimmungen der Rechtsverordnung des Landratsamtes Rottweil zum Wasserschutzgebiet „Keckquellen I-III“ vom 15.11.1994 sind zu beachten.

Flächenbeläge im Wasserschutzgebiet

Die „Arbeitshilfen für den Umgang mit Regenwasser in Siedlungsgebieten“ (LUBW, 2005) sind zu beachten.

Daher sind in Schutzzone III des Wasserschutzgebietes „Keckquellen I-III“ für Park-, Stellplatz- und Hofflächen sowie Zufahrts- und Gartenwege etc. folgende Beläge zulässig:

- Pflaster- und Plattenbeläge aus flüssigkeitsundurchlässigen Materialien mit mind. 2 cm breiten Rasenfugen
- Rasengittersteine
- Rasenwaben
- Wasserundurchlässige Beläge
- DIBt.-zugelassene Flächenbeläge zur Behandlung und Versickerung mineralöhlhaltiger Niederschlagsabflüsse (siehe auch https://www.dibt.de/fileadmin/verzeichnisse/NAT_n/zv_referat_II3/SVA_84.pdf)

Für andere wasserdurchlässige Beläge wie beispielsweise Schotterbeläge, Pflaster mit nicht bewachsenen, durchlässigen Fugen oder poröse Beläge gelten strengere Anforderungen an den Untergrund (siehe Tabelle 4.1 - Typ D 5 in Verbindung mit Typ D 4 der oben genannten Arbeitshilfen).

Wir bitten Sie, Punkt 3.2 der örtlichen Bauvorschriften dementsprechend zu überarbeiten.

Des Weiteren sind folgende Auflagen zu beachten:

- Wasserdurchlässige Beläge sind nur auf solchen Flächen zulässig, bei denen eine Verunreinigung durch Lagerung/ Umgang mit wassergefährdenden Stoffen, Fahrzeugreinigung/ -wartung o.ä. nicht zu erwarten ist.
- Der Entwässerung von oben genannten Flächen in angrenzende Grünflächen kann zugestimmt werden, wenn hierdurch eine breitflächige Versickerung über den bewachsenen Oberboden gemäß den „Arbeitshilfen für den Umgang mit Regenwasser in Siedlungsgebieten“ (LUBW, 2005) erfolgt.
- Die Grundstückseigentümer sind darüber zu informieren, dass Autowäsche und Umgang mit wassergefährdenden Stoffen auf Flächen mit wasserdurchlässigen Belägen verboten sind.

Geothermie im Wasserschutzgebiet

Wir weisen darauf hin, dass ein Einbringen von Erdwärmesonden in Zone III des Wasserschutzgebietes „Keckquellen I-III“ nicht genehmigt werden kann.

12. Vogelfreundliches Bauen

An großflächigen Glasfassaden und Fensterflächen sind geeignete Maßnahmen gegen Vogelschlag zu ergreifen. Es wird auf die Broschüre "Vogelfreundliches Bauen mit Glas und Licht" der Schweizerischen Vogelwarte Sempach verwiesen. Als pdf-Datei zu erhalten unter www.vogelglas.info (Schmid, H., W. Doppler, D. Heynen & M. Rössler 2012: Vogelfreundliches Bauen mit Glas und Licht. 2., überarbeitete Auflage. Schweizerische Vogelwarte Sempach).

13. Unzulässigkeit von Schotterungen zur Gestaltung von privaten Gärten

Gem. § 9 Absatz 1 Satz 1 LBO BW müssen die nichtüberbauten Grundstücksflächen der bebauten Grundstücke als Grünflächen gärtnerisch angelegt werden, soweit diese Flächen nicht für eine andere zulässige Verwendung benötigt werden. Auf Grundlage dessen und der ausdrücklichen Klarstellung des § 21 a Satz 2 BW NatSchG (eingeführt durch das Gesetz zur Änderung des Naturschutzgesetzes und des Landwirtschafts- und Landeskulturgesetzes vom 22. Juli 2020) sind Schotterungen zur Gestaltung von privaten Gärten grundsätzlich keine andere zulässige Verwendung im Sinne des § 9 Absatz 1 Satz 1 LBO.

Die Gestaltung /Anlage von Schottergärten ist damit unzulässig.

14. Pflanzliste

Die Pflanzenliste gibt Empfehlungen zur Verwendung von standorttypischen Gehölzen, sie besitzt aber nicht den Charakter der Ausschließlichkeit.

Die Verwendung von immergrünen Gehölzen und Koniferen ist ausdrücklich nicht erwünscht.

Pflanzung von Bäumen im Bereich von Hausgärten

(Qualität: Hochstamm, mind. 3-mal verpflanzt, mit Ballen, StU 16-18 cm)

<i>Acer platanoides</i>	Spitz-Ahorn	<i>Prunus padus</i>	Gewönl. Traubenkirsche
<i>Acer pseudoplatanus</i>	Berg-Ahorn	<i>Sorbus aria</i>	Echte Mehlbeere
<i>Prunus avium</i>	Vogel-Kirsche	<i>Obstbäume</i>	

sowie züchterisch bearbeitete kleinkronige Sorten der o.g. Arten.

Fassungen im Verfahren:

Fassung vom 04.11.20 für die Sitzung am 23.11.20

Geänderte Fassung vom 28.01.21 für die Sitzung am 22.03.21

Bearbeiter:

Laura Müller

Es wird bestätigt, dass der Inhalt mit den hierzu ergangenen Beschlüssen des Gemeinderats übereinstimmt.

Ausgefertigt Gemeinde Dauchingen, den

.....

Torben Dorn (Bürgermeister)